

SISTEMATIZACION ARROYO ANTONICO EN CONSTRUCCION

L=51,70m
i=0,0017m/m
20,433 20,345

COLECTOR CLOACAL BARRIO HUMITO - COLECTOR NORESTE

COTAS INVERTIDO

SUBSECRETARÍA DE SANEAMIENTO

DIRECCION DE INGENIERIA DE PROCESOS Y NUEVOS PROYECTOS

Subsecretario Ruben Palacio	Director Ing. R. Gregorutti	Proyecto: Sistema Integral de Desagües Cloacales Cuenca Baja del Arroyo Antonico
Depto. Des. Clo. G. Biondi	Dibujo Equipo Topografico	
Fecha: Oct. 2012	Escala: s/e	

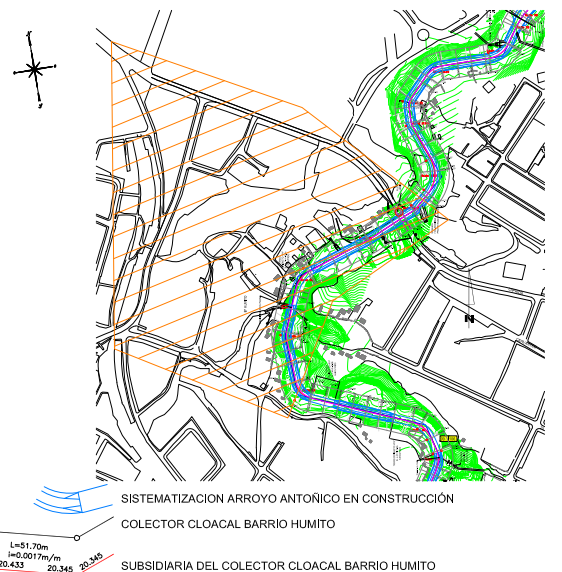
MUNICIPALIDAD DE PARANÁ
 Unidad Ejecutora Municipal
 PROGRAMA MEJORAMIENTO DE BARRIOS III




OBRA: COLECTOR CLOACAL ANTONICO 1° ETAPA Y RED SUBSIDIARIA B'S KM 3 Y HUMITO

UBICACIÓN: PUERTO VIEJO - HUMITO - KILÓMETRO 3



PLANO: COLECTOR CLOACAL ANTONICO PRIMERA ETAPA

ESC.: S/E
 FECHA: FEBRERO 2014
 PLANO N°:



 SISTEMATIZACION ARROYO ANTONICO EN CONSTRUCCION
 COLECTOR CLOACAL BARRIO HUMITO
 SUBSIDIARIA DEL COLECTOR CLOACAL BARRIO HUMITO

SUBSECRETARIA DE SANEAMIENTO		
DIRECCION DE INGENIERIA DE PROCESOS Y NUEVOS PROYECTOS		
Subsecretario M.M.O. O. Calvi	Director Ing. R. Gregorutti	Proyecto: Subsidiaria del Colector Barrio Humito
Depto. Des. Clo. G. Biondi	Dibujo Equipo Topocartografico	Cuenca Baja del Arroyo Antonico
Fecha: Ene 2014	Escala: s/e	

	MUNICIPALIDAD DE PARANÁ Unidad Ejecutora Municipal PROGRAMA MEJORAMIENTO DE BARRIOS III	
OBRA: COLECTOR CLOACAL ANTONICO 1° ETAPA Y RED SUBSIDIARIA B'S KM 3 Y HUMITO		
UBICACIÓN: HUMITO - KILÓMETRO 3		ESC.: S/E FECHA: FEBRERO 2014 PLANO N°:
PLANO: RED COLECTORA CLOACAL SUBSIDIARIA		1