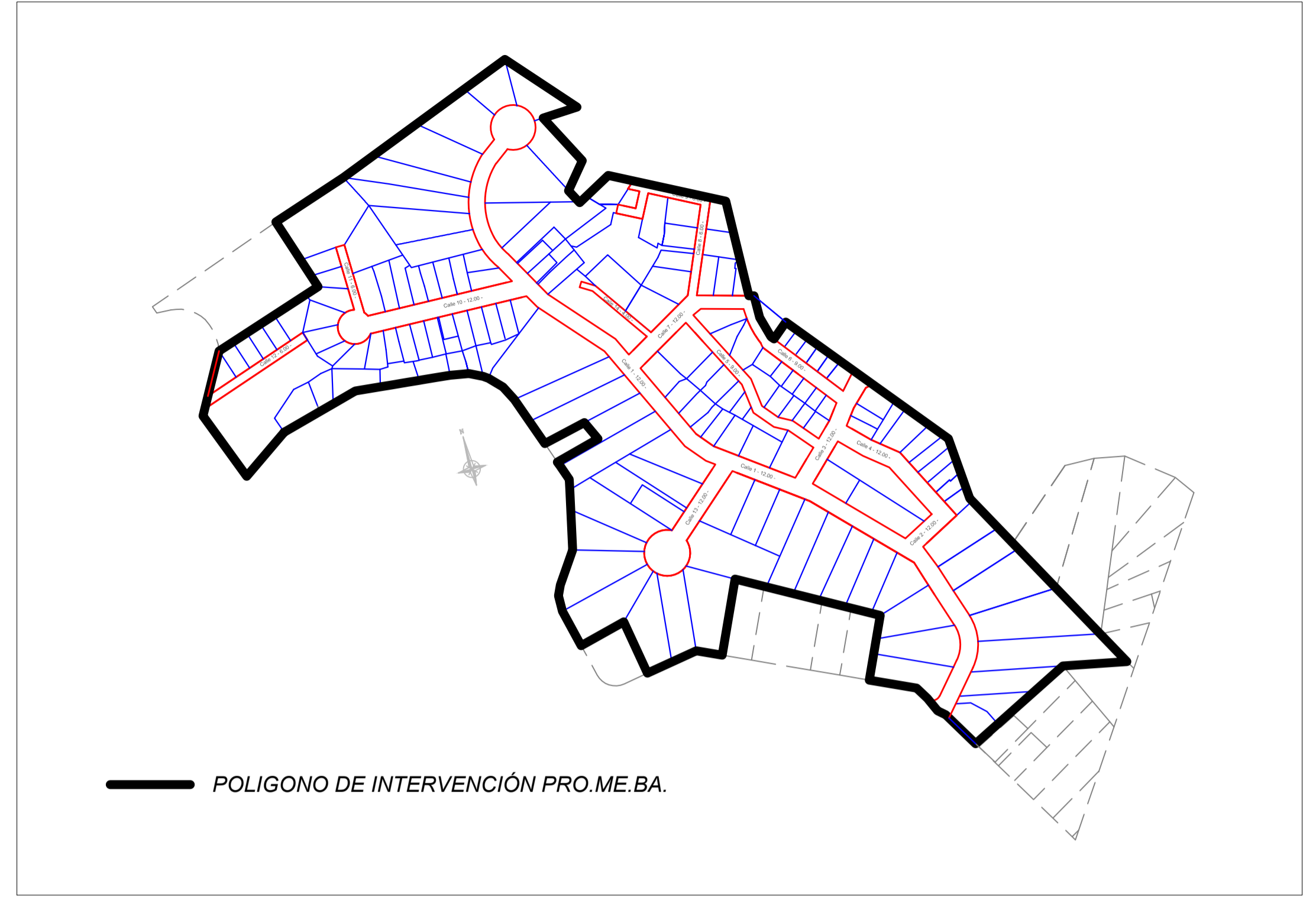


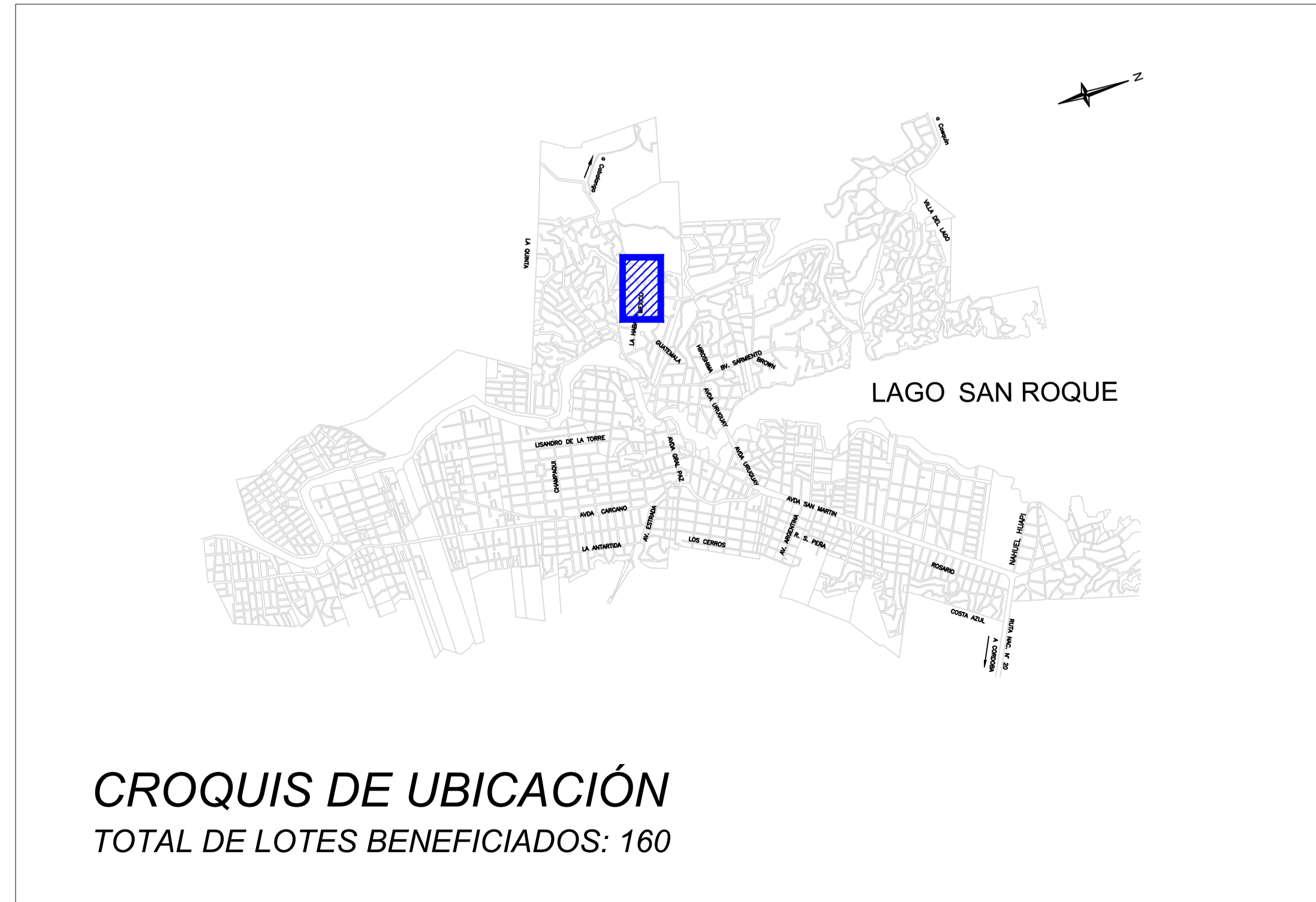
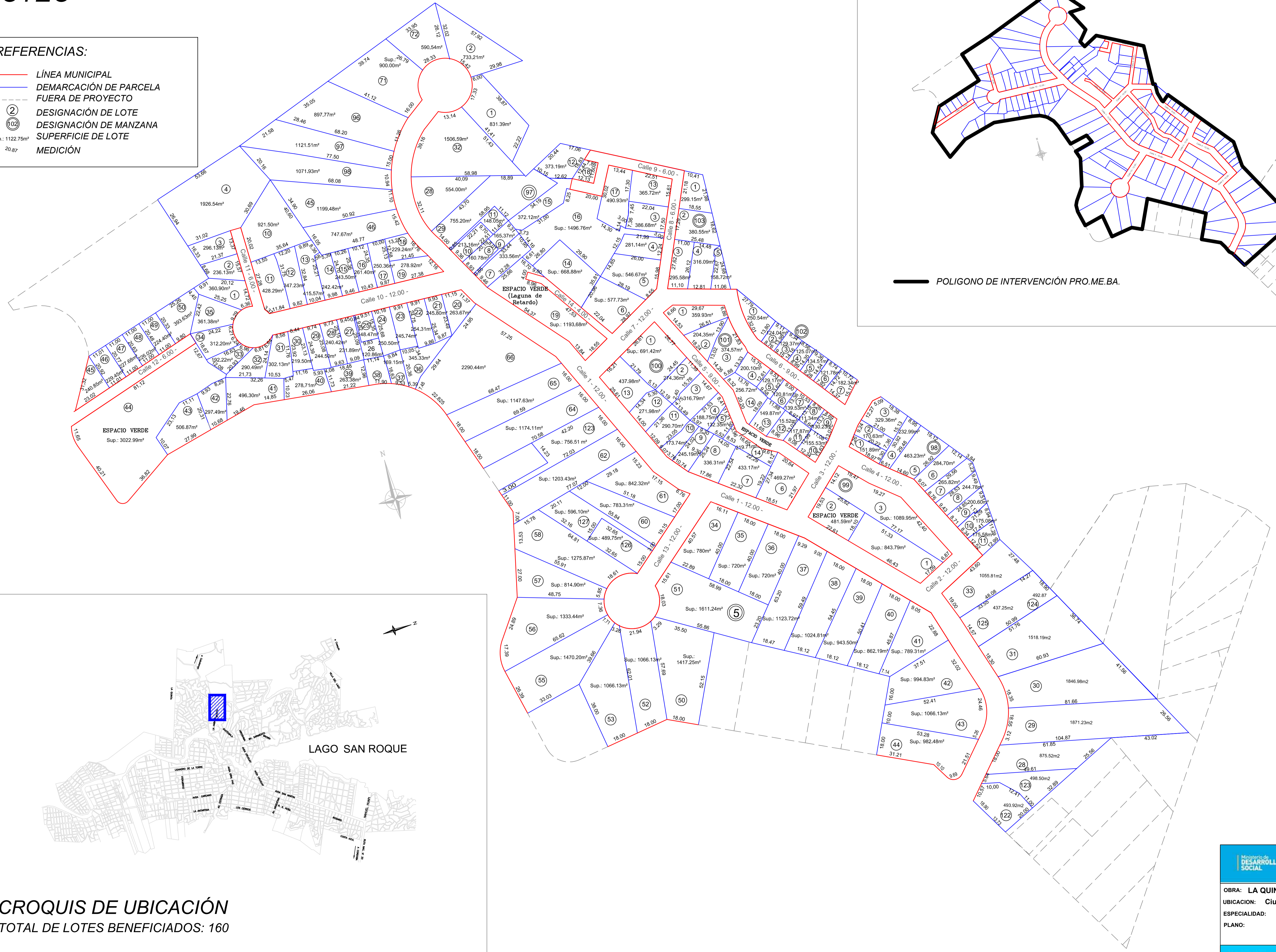
# LOTEO

## REFERENCIAS:

- LÍNEA MUNICIPAL
- DEMARCACIÓN DE PARCELA
- - - FUERA DE PROYECTO
- ② DESIGNACIÓN DE LOTE
- ⑩② DESIGNACIÓN DE MANZANA
- Sup.: 1122.75m<sup>2</sup> SUPERFICIE DE LOTE
- 20.87 MEDICIÓN



**—** POLIGONO DE INTERVENCIÓN PRO.ME.BA.



<b>OBRA: LA QUINTA 1ª SECCIÓN (Sector "El Zanjón")</b> UBICACIÓN: Ciudad de V. Carlos Paz - Prov. de Córdoba ESPECIALIDAD: LOTEO PLANO: LOTEO GENERAL		
SUPERVISIÓN DE PROYECTO Dirección General de Hábitat	ESCALA: 1:1000 FECHA: JULIO / 2017 PLANO: N° 01	FORMULACIÓN DE PROYECTO Dirección de Hábitat